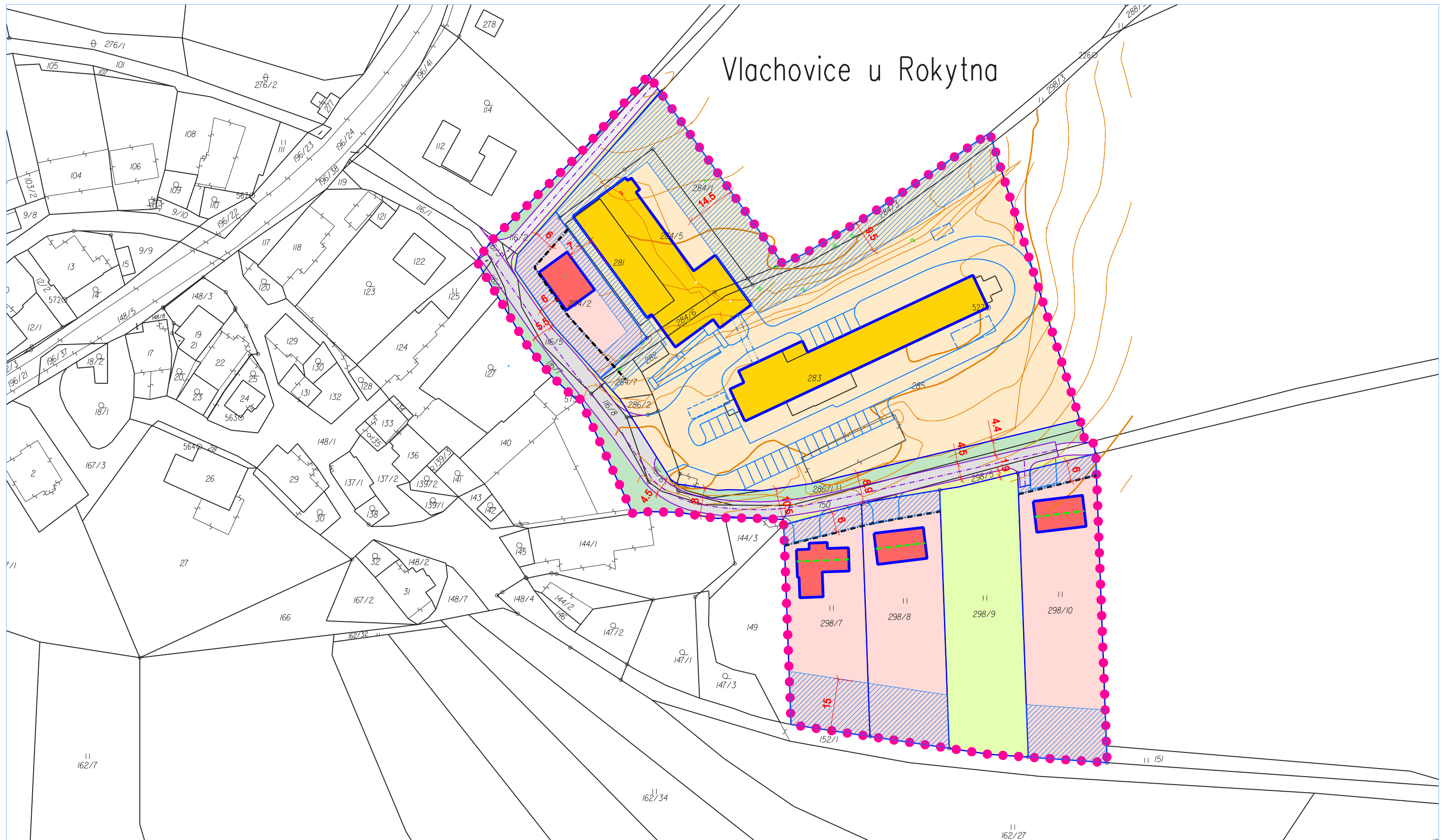












Vlachovice u Rokytna





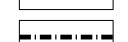


LEGENDA:

-  rozsah řešeného území
-  údaje katastrální mapy
-  navržené hranice pozemků
-  směrný návrh podrobnějšího členění pozemků doprava v klidu
-  výškopis - vrstevnice

Využití pozemků s orientačním umístěním objektů

-  bydlení v rodinných domech (venkovské)
-  smíšené obytné využití
-  zahrady, pastviny, pozemek bez zástavby
-  komunikace (obslužná)
-  komunikace (účelové a ostatní)

-  zeleň ve veřejném prostранství
-  veřejná prostранství ostatní
- Prostorové regulace - návrh:**
-  nezastavitelná část stavebních pozemků
-  orientace hlavního hřebene budov
-  stavební hranice, poloha nejbližšího umístění oplocení pozemků staveb vzhledem k veřejnému prostранství

ÚZEMNÍ STUDIE VÝCHODNÍHO OKRAJE VLACHOVIC

URBANISTICKÝ NÁVRH A PROSTOROVÉ USPOŘÁDÁNÍ

POŘIZOVATEL
Městský úřad Nové Město na Moravě
odbor stavební a životního prostředí

ZHOTOVITEL:
ING. ARCH. BARBORA JENČKOVÁ

OBJEDNATEL
OBEČ VLACHOVICE

STUPEŇ ÚPD
ÚPP

ING. ARCH. BARBORA JENČKOVÁ
ARCHITEKTONICKÁ KANCELÁŘ
JUGOSLÁVSKÁ 75 A, BRNO
TEL./FAX: 548211018

MĚŘÍTKO 1:1000

DATUM KVĚTEN 2015

ČÍSLO VÝKRESU 02