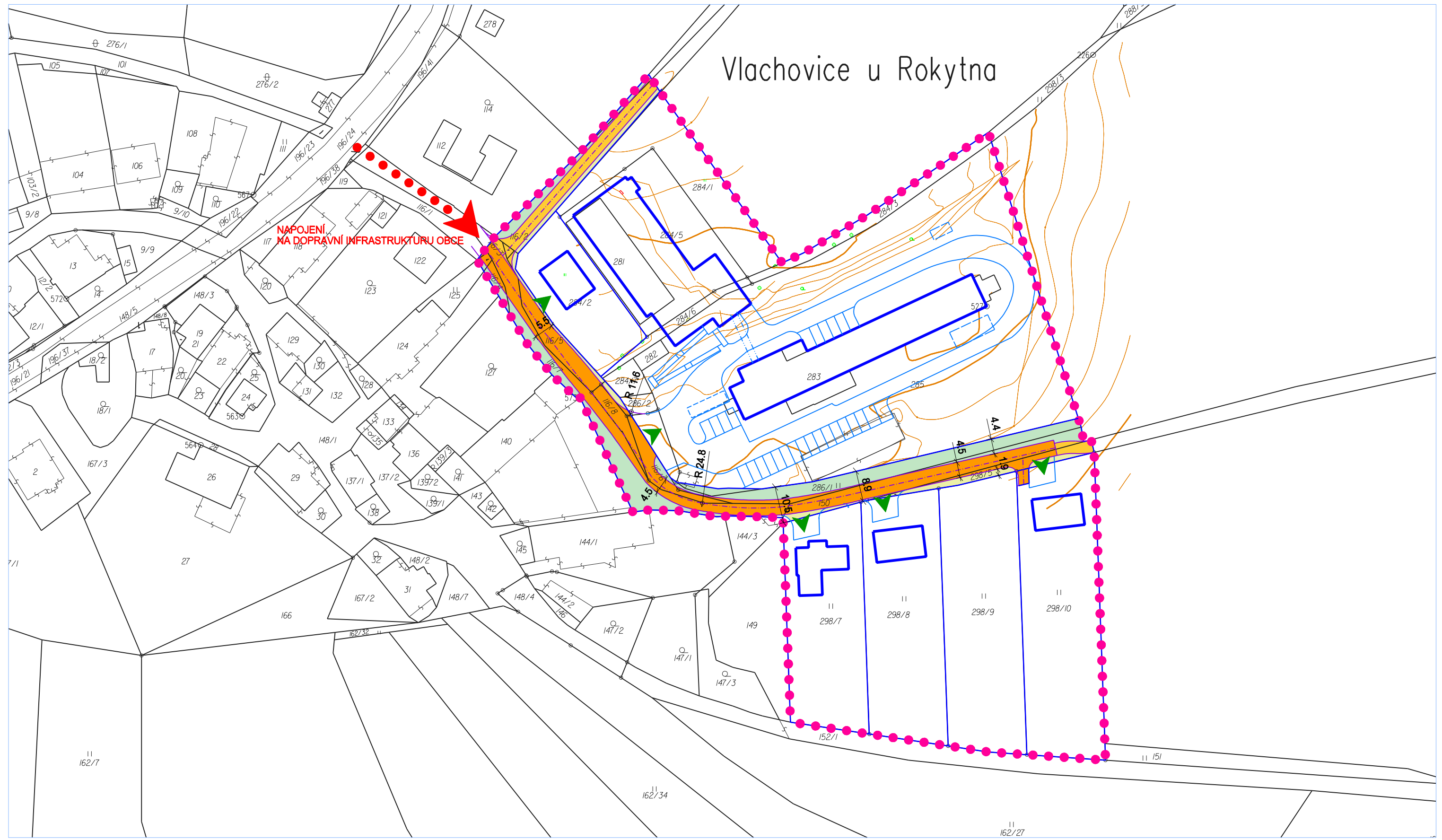
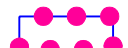











Vlachovice u Rokytna



LEGENDA:

-  rozsah řešeného území
-  údaje katastrální mapy
-  navržené hranice pozemků
-  směrný návrh podrobnějšího členění pozemků doprava v klidu
-  výškopis - vrstevnice

Využití pozemků s orientačním umístěním objektů

-  komunikace (obslužná)
-  komunikace (účelové a ostatní)
-  zeleň ve veřejném prostranství
-  veřejná prostranství ostatní
-  sjezd na pozemek (orientační poloha)

ÚZEMNÍ STUDIE VÝCHODNÍHO OKRAJE VLACHOVIC

KONCEPCE DOPRAVNÍ INFRASTRUKTURY

POŘIZOVATEL
Městský úřad Nové Město na Moravě
odbor stavební a životního prostředí

ZHOTOVITEL:
ING. ARCH. BARBORA JENČKOVÁ

OBJEDNATEL
OBEC VLACHOVICE

STUPEŇ ÚPD
ÚPP

ING. ARCH. BARBORA JENČKOVÁ
ARCHITECTONICKÁ KANCELÁŘ
JUGOSLÁVSKÁ 75 A, BRNO
TEL./FAX: 545211018

MĚŘÍTKO 1:1000

DATUM KVĚTEN 2015

ČÍSLO VÝKRESU 03