





ÚPO VLACHOVICE - Změna č.1

I.2.a. Výkres základního členění území (výřez) 1: 5 000

NÁVRH

-  zastavitelné plochy
-  plochy přestavby
-  plochy změn v krajině
-  plocha, kde změny prověří územní studie

ETAPIZACE VÝSTAVBY

II. etapa - plocha Z1/1

I. etapa - ostatní plochy vymezené pro bydlení

